

## Утверждена

(наименование документа об утверждении, включая наименования органов государственной власти или

органов местного самоуправления, принявших решение об утверждении схемы или

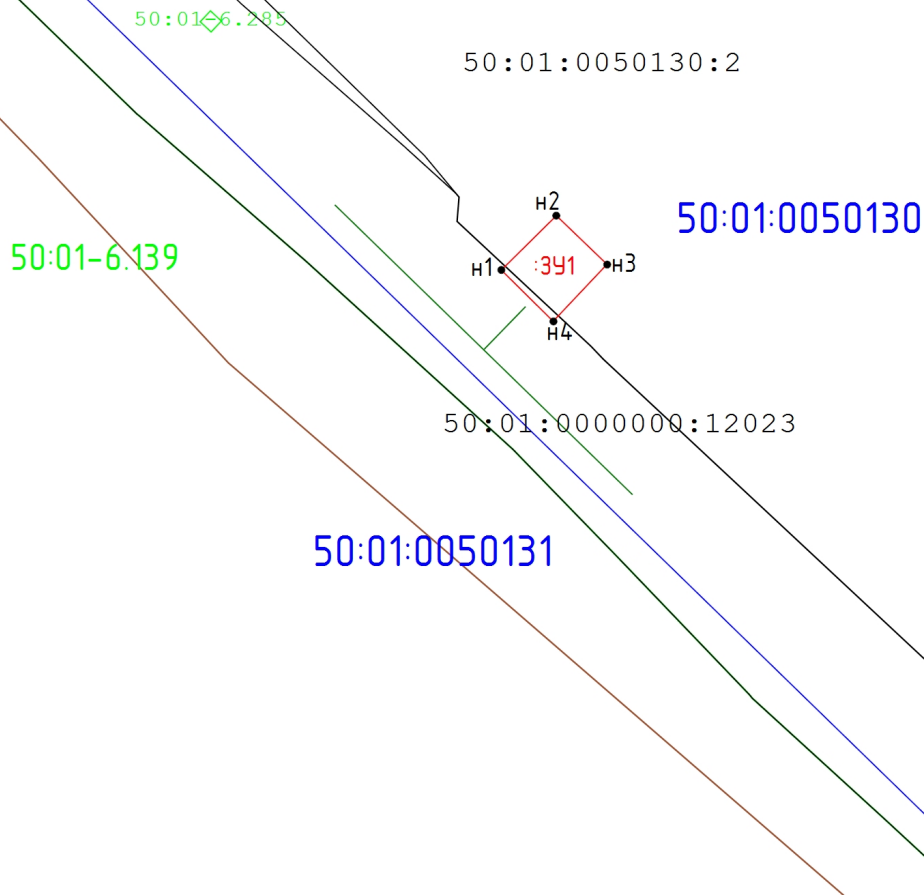
подписавших соглашение о перераспределении земельных участков)

от \_\_\_\_\_ № \_\_\_\_\_

### Схема расположения земельного участка или земельных участков на кадастровом плане территории


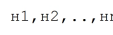




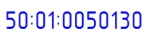



Площадь земельного участка		98 м <sup>2</sup>	
Обозначение характерных точек границ	Координаты, м		
	X	Y	
1	2	3	
н1	570 060,61	2 186 414,18	
н2	570 067,79	2 186 421,44	
н3	570 061,32	2 186 428,17	
н4	570 053,80	2 186 421,07	
н1	570 060,61	2 186 414,18	

С  
Ю



Масштаб 1:1 000

**Условные обозначения:**

-  - Вновь образованная часть границы, сведения о которой достаточны для определения ее местоположения
-  - Номера вновь образованных характерных точек (межевых знаков)
-  - характерная точка границы, сведения о которой позволяют однозначно определить ее положение на местности
-  - обозначение образуемого земельного участка
-  - границы существующих земельных участков
-  - ОКС, сведения о котором имеются в ГКН
-  - номер кадастрового квартала
-  - Граница кадастрового квартала
-  - земли общего пользования (обеспечение доступом к участку)
-  - граница ЗОУИТ